

САОБРАЋАЈНИ ЗНАКОВИ



ЗНАКОВИ ОПАСНОСТИ




ЗНАКОВИ ИЗРИЧИТИХ НАРЕДБИ



ЗНАКОВИ ОБАВЕШТЕЊА



ДОПУНСКЕ ТАБЛЕ



Саобраћајни знакови су:

- знакови опасности,
- знакови изричитих наредби и
- знакови обавештења.

- Уз саобраћајни знак може бити постављена **допунска табла**, саставни део саобраћајног знака и која **ближе одређује његово значење**.

- Саобраћајни знакови се постављају с десне стране пута поред колосеке у смеру кретања возила.

- Учесници у саобраћају дужни су да се придржавају ограничења, заједно са обавезом изражених саобраћајном сигнализацијом и да поступе у складу са њиховим значењем.



ЗНАКОВИ ОПАСНОСТИ



Знакови опасности служе да се учесници у саобраћају на путу упозоре на опасност која им прети на одређеном месту, односно делу пута и да се обавесте о природи те опасности.

Знакови опасности имају облик равностраног троугла чија се једна страна налази у хоризонталном положају са супротним врхом окренутим навише. Изузетно знак "Андрејин крст" има облик једног, односно два укрштена крака.

Знакови приближавања прелазу пута преко железничке пруге са браницима или полубраницима и приближавања без браника или полубраника су правоуглог облика чију основу чини краћа страна.

Основа знакова опасности је беле боје, а оквир троугла је црвене боје. Символи на знаковима опасности су црне боје. Изузетно, знак "Радови на путу" има жуту основу.

Знакови опасности се постављају на растојању од 150 m - 250 m од места где се опасност налази.



I-1
кривина
налево



I-1.1
кривина
надесно



I-2
двострука кривина
или више узастопних
кривина од којих је
прва налево



I-2.1
двострука кривина
или више узастопних
кривина од којих је
прва надесно



I-2.2
опасна кривина



I-3
опасан успон



I-4
опасна низбрдица



I-5
сужење пута



I-5.1
сужење пута
с десне стране



I-5.2
сужење пута
с леве стране

ЗНАКОВИ ОПАСНОСТИ

ови знакови означавају близину опасног места



I-6
покретни мост



I-7
близина обале

Нераван коловоз који означава близину дела пута
на коме је коловоз нераван због постојања



I-8
опасних избочина и
улегнућа



I-9
због улегнућа



I-10
због близине
опасног превоја пута
или због избочине
на коловозу



I-11
клизав коловоз



I-12
камење пршти



I-13
са десне

одроњавање
камења

односно



I-13.1
леве стране пута

ЗНАКОВИ ОПАСНОСТИ

Ови знакови означавају близину опасног места



I-14

означени пешачки прелаз



I-15

деца на путу



I-16

бициклисти на путу



I-17

животиње на путу



I-18

дивљач на путу



I-21

Близина авиописке писте

(Симболи на овим знаковима могу бити окренути и на другу страну)



I-19

радови на путу



I-20

наилажење на семафоре



I-20.1



I-22

са леве стране

бочни ветар
односно



I-22.1

десне стране



I-23

саобраћај у оба
смера

ЗНАКОВИ ОПАСНОСТИ

Ови знакови означавају близину опасног места



I-24
тунел



I-25
опасност на
путу



I-26
укрштање пут
исте важнос



I-27
укрштање са споредним
путем под правим углом



I-28
спајање са споредним
путем под правим
углом с леве стране



I-28.1
спајање са споре
путем под пра
углом с десне ст



I-29
спајање са споредним
путем под оштрим
углом с леве стране



I-29.1
спајање са споредним
путем под оштрим
углом с десне стране



I-30
раскреница са кружним
током саобраћаја



I-31
трамвајска пр

ЗНАКОВИ ОПАСНОСТИ

Ови знакови означавају близину опасног места



I-32

прелаз пута преко
железничке пруге са
браницима или
полубраницима



I-33

прелаз пута преко
железничке пруге без
браника или
полубраника



I-34



I-34.1

андрејин крст

Означава место на коме пут прелази преко
железничке пруге у нивоу без браника или
полубраника


са једним односно са два или
више колосека



I-35

са браницима или
полубраницима

Приближавање
прелазу пута
преко
железничке
пруге



I-36

без браника или
полубраника

(свака коса првена линија означава удаљеност од прелаза за 80 м,
2 косе линије = 160 м, 3 косе линије = 240 м)



I-37

неучвршћена
банкина



I-38

колоне заустављених
возила

ЗНАКОВИ ИЗРИЧИТИХ НАРЕДБИ

- Знакови изричитих наредби учесницима у саобраћају на путу стављају до знања забране, ограничења и обавезе којих се морају придржавати.
- Знакови изричитих наредби имају облик круга, изузев знака “укрштање са путем са првенством пролаза” који има облик равностраног троугла, чија је једна страна постављена хоризонтално са супротним врхом окренутим наниже, и знака “**обавезно заустављање**”, који има **облик правилног осмоугла.**
- Основа знакова изричитих наредби који одређују забране или ограничења је беле боје, а знакова изричитих наредби који одређују обавезе је плаве боје, изузетно боја основе знакова забрана, односно ограничења који се односе на привремену сигнализацију приликом извођења радова на путу - жуте је боје.
- Знакови изричитих наредби постављају се непосредно испред места одакле за учеснике у саобраћају настаје обавеза да се придржавају наредбе изражене саобраћајним знаком.
- Знакови изричитих наредби морају се поново поставити после сваке раскрснице са другим путем на путу на коме је такав знак постављен, ако изричита наредба важи и после наведене раскрснице.



ЗНАКОВИ ИЗРИЧИТИХ НАРЕДБИ

којима су прописане забране односно ограничења



II-1

укрштање са
путем са
повишеном пролаза



II-2

обавезно
заустављање



II-3

забрана саобраћаја
у оба смера



II-4

забрана саобраћаја
у једном смеру



II-5

забрана саобраћаја за сва
возила на моторни
погон, осим за
мотоцикле без
приколице и мопеде



II-6

забрана
саобраћаја за
аутобусе



II-7

забрана
саобраћаја за
теретна возила



II-8

забрана
саобраћаја за
цистерне



II-9

забрана саобраћаја
возилима која
превозе експлозив
или неке лако
запаљиве материје



II-9.1

забрана
саобраћаја
возилима која
превозе опасне
терете

ЗНАКОВИ ИЗРИЧИТИХ НАРЕДБИ

Забрана саобраћаја за возила са посебним карактеристикама



П-10

забрана саобраћаја за
моторна возила која
вуку прикључно
возило, осим
полуприколице



П-10.1

забрана саобраћаја за
моторна возила, која
вуку прикључно
возило



П-11

забрана саобраћаја за
тракторе



П-12

забрана
саобраћаја за
мотоцикле



П-13

забрана
саобраћаја за
мопедe



П-14

забрана
саобраћаја за
бицикле



П-15

забрана
саобраћаја
запрежна во



П-16

забрана
саобраћаја за
ручна колица



П-17

забрана
саобраћаја за
пешаке



П-18

забрана
саобраћаја за сва
моторна возила

ЗНАКОВИ ИЗРИЧИТИХ НАРЕДБИ

Забрана саобраћаја за возила са посебним карактеристикама



П-10

забрана саобраћаја за
моторна возила која
вуку прикључно
возило, осим
полуприколице



П-10.1

забрана саобраћаја за
моторна возила, која
вуку прикључно
возило



П-11

забрана саобраћаја за
тракторе



П-12

забрана
саобраћаја за
мотоцикле



П-13

забрана
саобраћаја за
мопедe



П-14

забрана
саобраћаја за
бицикле



П-15

забрана
саобраћаја за
запрежна во



П-16

забрана
саобраћаја за
ручна колица



П-17

забрана
саобраћаја за
пешаке



П-18

забрана
саобраћаја за сва
моторна возила

ЗНАКОВИ ИЗРИЧИТИХ НАРЕДБИ



II-28

забрана претицања свих моторних возила, осим мотоцикла без приколице



II-29

забрана претицања за теретна возила (преко 3,5 тоне)

Знак се односи на теретна возила чија највећа дозвољена маса прелази 3,5 тоне. Забрана се не односи на претицање мотоцикла без приколице, мопеда, лаке трицикле и лаке четвороцикле



II-30

ограничење бр



II-31

забрана давања звучних знакова



II-33

Првенство про за возила и супротног см

Знак означава за ступања возила н део пута пре нег тим делом прођу из супротног см

ЗАБРАНА ПРОЛАЗА БЕЗ ЗАУСТАВЉАЊА



II-32

царинарница



II-32.1

полиција



II-32.2

путарина



II-34

забрана заустављања и паркирања



II-35

забрана паркирања



П-36

забрана
паркирања у
непарне дане

наизменично паркирање



П-37

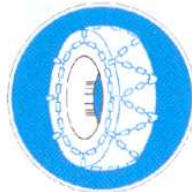
забрана
паркирања у
парне дане

ЗНАКОВИ ИЗРИЧИТИХ НАРЕДБИ КОЈИМА СУ ПРОПИСАНЕ ОБАВЕЗЕ СУ:



П-38

најмање
дозвољена
брзина



П-39

обавеза ношења
ланаца за снег



П-40

бицикличка
стаза



П-41

пешачка
стаза



П-41.1

спојене стазе за
бициклисте и пешаке



П-42

стаза за јахаче

ОБАВЕЗАН СМЕР

знакови означавају смер којим се возила морају кретати



П-43



П-43.1



П-43.2



П-43.3



П-43.4

ДОЗВОЉЕНИ СМЕРОВИ

знакови означавају смерове у којима се возила смеју кретати



П-44



П-44.1



П-44.2



П-45

обавезно
обилажење с десне
стране



П-45.1

обавезно
обилажење с леве
стране



П-45.2

кружни ток саобраћаја



П-45.3

обилажење са обе
стране

Знакови обавештења

Знакови обавештења пружају учесницима у саобраћају потребна обавештења о путу којим се крећу, називима места кроз која пут пролази и удаљености до тих места, местанку важења знакова изричитих наредби, као и друга обавештења која им могу бити корисна.


Посебне групе обавештења су:

- знакови за вођење саобраћаја
- знакови за обележавање препрека на путу и места на коме се изводе радови и
- знакови туристичке сигнализације.

Такови обавештења имају облик квадрата, правоугаоника или круга. Изузетно, знак стреластог тока завршава се стреласто.

Основна боја знакова обавештења је бела са симболима и натписима црне боје, жуте боје са симболима и натписима црне боје, односно плаве или зелене боје са симболима и натписима беле боје.

Основна боја знакова туристичке сигнализације за туристичка одређишта од изузетног значаја је браон боје са натписима црне боје и симболима црне боје, на белој основи. За остала туристичка одређишта основа знака је беле боје, а број и натписи су црне боје, а симболи са одговарајућим правоугаоником.



Знакови обавештења



III-1

Првенство пролаза у односу за возила из супротног смера



III-2

Пут са једносмерним саобраћајем

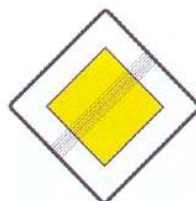


III-2.1



III-3

пут са првенством пролаза



III-4

завршетак пута са првенством пролаза



III-6

означени пешачки прелаз

Знак означава место на коме се налази обележени пешачки прелаз




III-7

подземни или надземни пешачки пролаз



III-9

слепи пут



III-10

смер кретања возила

које намерава да скрене улево на раскрсници на којој је скретање улево забрањено



III-11

престројавање возила

Знакови обавештења



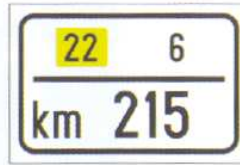
Ш-17

број пута



Ш-17.1

километража
пута



Ш-17.2

број пута, број
деонице пута и
километража



Ш-18

број међународног
пута



Ш-19

аутопут



Ш-21

мотопут



Ш-23

назив насељеног
места



Ш-20

завршетак
аутопута




Ш-22

завршетак
мотопута



Ш-24

завршетак
насељеног места



Ш-23.1

насеље



Ш-24.1

завршетак
насеља

Знакови обавештења

престанак
забрана



III-25

престанак забране претицања свих моторних возила, осим мотоцикла без приколице, mopеда, лаких трицикала и лаких четвороцикала



III-26

престанак забране претицања за теретна возила. знак се односи на теретна возила чија највећа дозвољена маса прелази 3,5 т, да претичу друга моторна возила, осим мотоцикла без приколице, mopеда, лаких трицикала и лаких четвороцикала



III-27

престанак ограничења бр



III-28

престанак забране давања звучних знакова



III-29

престанак свих забрана



III-27.1

престанак најм дозвољене брз



III-29.1

престанак обавезе ношења ланаца за снег



III-29.2

завршетак бицикличке стазе



III-29.3

завршетак пешачке стазе



III-29.4

завршетак стазе за јахаче



III-29.5

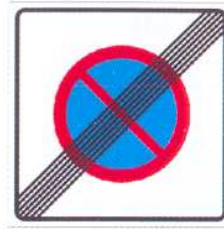
завршетак спој бицикличке пешачке стазе

Знакови обавештења



III-30

зона у којој је
ограничено трајање
паркирања



III-31

излаз из зоне у
којој је ограничено
трајање паркирања



III-32

паркиралишт



III-32.1

паркинг гаража



III-33

временски
ограничено
паркирање



III-33.1

паркирај и
вози се



III-34

болница



III-35

станица за прву
помоћ



III-36

радионица
за оправку
возила



III-37

телефон



III-38

бензинска
станица



III-39

хотел или
мотел



III-40

ресторан



III-41

кафана



III-42

терен уређен
за излетнике



III-43

терен за
камповање под
шаторима



III-45

терен за
камповање под
шаторима и у
приколицама



III-44

терен за
камповање у
приколицама



III-46

планинарски
дом



III-47

возило за
помоћ на путу

На овим знаковима или допунској табли може се симболима или натписима означити смер у коме се налази место, простор или служба на које се знај односи, као и удаљеност у метрима.

Знакови обавештења



III-48

ватрогасна
служба



III-49

аутобуско
стајалиште



III-50

трамвајска
станица



III-51

Аеродром



III-52

лука-пристаниште



III-53

информације



III-54

проходност пута



III-55

број серпентина
са надморском
висином



III-56

путни објект



III-57

планински превој
са надморском
висином



III-58

река
Назив реке преко
које пут прелази



III-59

станица полиције

Знакови обавештења



III-60

брзина која се препоручује



III-66

табла за означавање излаза



III-69.1

завршетак саобраћајне траке за возила јавног превоза путника



III-73

одмориште




III-62

табла за означавање назива улица



III-68

деца на путу



III-70

ограничење највеће дозвољене брзине на путевима у Републици Србији

табла за усмеравање



III-63



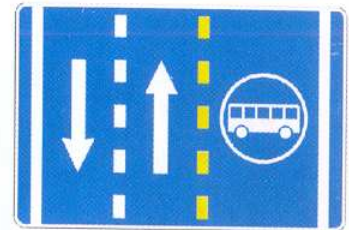
III-63.1



III-63.2




III-63.3



III-69

саобраћајна трака за возила јавног превоза путника



III-71

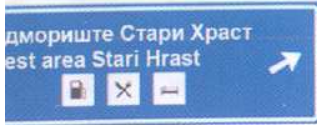
саобраћајна трака за спора возила



III-71.1

завршетак саобраћајне траке за спора возила

Знакови обавештења



III-74

излазак на
одмориште



III-77

пешачка зона



III-77.1

крај пешачке
зоне



III-78

зона 30



III-78.1

крај зоне 30



III-79

препрека за
успоравање
саобраћаја



III-80

опасна деоница
пута



III-81

зона успореног
саобраћаја



III-81.1

крај подручја
успореног саобраћаја



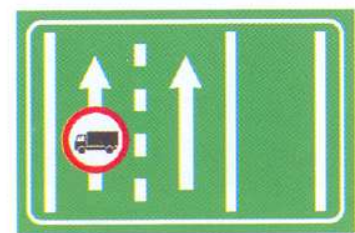
III-82

зона школе



III-82.1

завршетак зоне
школе



III-83

начин коришћења
саобраћајне траке

Знакови обавештења



III-84

наизменично
пропуштање
возила



III-85

излаз у случају опасности



III-85.1



III-86

удаљеност излаза у случају
опасности



III-86.1



III-92

контрола брзине
кретања

Знакови обавештења за вођење саобраћаја



III-8

раскрсница



III-8.1

кружна
раскрсница



III-11.1

престројавање возила
са називима наведених
места

Знакови обавештења



III-12

стреласти путоказ



III-13

путоказна табла



III-61

потврда правца



III-64

претпутоказ за излаз



III-65



III-65.1



III-65.2

путоказ за излаз



III-67



III-67.1



III-67.2

путоказ за престојавање за кретање до одређеног места



III-72

претпутоказна табла за излаз



III-76

назив петље



III-76.1



III-85

предзнак за обилазак

Знакови обавештења



обилазак



III-86



III-86.1

скретање саобраћаја из једне коловозне траке у другу



III-87



III-87.1

затварање саобраћајне траке



III-88



III-88.1

предзнак за затварање саобраћајне траке



III-89



III-89.1



III-89.2



III-89.3

предзнак за преусмеравање саобраћаја на путу са физички раздвојеним коловозима



III-90

предзнак за непосредно регулисање саобраћаја на месту на коме се изводе радови



III-91

ограничење коришћења саобраћајне траке



III-75


туристичка информациона табла

Допунске табле

Уз саобраћајне знакове опасности, изричитих наредби и знакове обавештења могу бити постављене **допунске табле**, које су саставни део саобраћајног знака и које ближе одређују његово значење.

Допунска табла мора да има иста својства у погледу боје основе и ретрорефлексије, као и знак уз који се допунска табла поставља, а боја натписа и симбола на допунској табли мора бити иста као и боја натписа и симбола на знаку уз који се допунска табла поставља.

Изузетак представља допунска табла која даје додатна обавештења о врсти и начину коришћења временске зоне паркирања.



200 m

IV-1

означава удаљеност између знака уз који је постављена допунска табла и почетка дела пута, односно места на које се знак односи



↑ 2000 m ↑

IV-2

означава дужину дела пута на коме прети опасност означена знаком, односно на коме се примењује изричита забрана, обавеза, односно ограничење означено знаком



500 m

IV-3

означава удаљеност између знака и објекта, терена или дела пута на који се обавештење односи



od 17 - 20 h

IV-4

означава време за које изричита забрана, обавеза, односно ограничење важи, ако не важи непрекидно



Kraj zabrane

IV-5

допунска табла која речима ближе одређује значење знака, односно даје додатна обавештења о врсти и начину коришћења временске зоне паркирања



IV-6

допунска табла која симболом ближе одређује значење знака



IV-7

означава близину дела пута, односно места на коме постоји опасност од клизавог коловоза због настанка поledице или снега



10 m

IV-8

означава примену забране паркирања или заустављања возила до знака, од знака, односно с једне или друге стране знака



IV-8.1



IV-8.2



IV-8.3



IV-8.4



IV-8.5

Допунске табле



IV-9

означава положај паркиралишта или гаража и удаљеност од њега



IV-19

означава деоницу пута на коме се снег чисти машински. Поставља се уз знак "опасност на путу"



IV-22

означава врсту оштећења на коловозу и дужину пута на коју се доноси



IV-10



IV-13



IV-16



IV-11



IV-14



IV-17



IV-12



IV-15



IV-18

означава начин паркирања на тротоару



IV-20



IV-20.1

означава временске услове у којима важи знаком означена опасност или наредба



IV-21

означава да паркиралиш резервисано возила лица инвалидитет



IV-23

допунска табла "пружање пута са правом првенства пролаза"

- ова допунска табла поставља се уз знакове II-1, II-2 и III-3

