

# Дефиниције- појмови у саобраћају

## БИЦИКЛ

**Бицикл** је возило са најмање два точка које се покреће снагом возача, односно путника, која се помоћу педала или ручица преноси на точак, односно точкове.



## МОПЕД



Мопед је моторно возило са два точка чија највећа конструктивна брзина, без обзира на начин преноса, не прелази  $45 \text{ km/h}$ , при чему радна запремина мотора, када возило има мотор са унутрашњим сагоревањем не прелази  $50 \text{ cm}^3$ , или са мотором чија највећа трајна номинална снага не прелази  $4 \text{ kW}$  када возило има електрични погон.

45km/h

50cm<sup>3</sup>

## ЛАКИ ТРИЦИКЛ

Лаки трицикл је моторно возило са три точка чија највећа конструктивна брзина, без обзира на начин преноса, не прелази  $45 \text{ km/h}$ , при чему радна запремина мотора, када возило има мотор са унутрашњим сагоревањем са погоном на бензин, не прелази  $50 \text{ cm}^3$ , или чија највећа ефективна снага мотора не прелази  $4 \text{ kW}$ , када возило има мотор са унутрашњим сагоревањем са другом врстом погонског горива или чија највећа трајна номинална снага мотора не прелази  $4 \text{ kW}$ , када возило има електрични погон.

## МОТОЦИКЛ

Мотоцикл је моторно возило са два точка или са три точка асиметрично распоређена у односу на средњу подужну раван возила (мотоцикл са бочним седиштем), чија највећа конструктивна брзина, без обзира на начин преноса, прелази  $45 \text{ km/h}$ , или са мотором чија радна запремина мотора када возило има мотор са унутрашњим сагоревањем прелази  $50 \text{ cm}^3$ , или са мотором чија највећа трајна номинална снага прелази  $4 \text{ kW}$  када возило има електрични погон.



## САОБРАЋАЈ

Саобраћај је кретање возила и лица на путевима, чије је понашање уређено у циљу његовог безбедног и несметаног одвијања.

## ПУТ

Пут је изграђена, односно утврђена површина коју као саобраћајну површину могу да користе сви или одређени учесници у саобраћају, под условима одређеним законом и другим прописима.

## ЈАВНИ ПУТ


Јавни пут је пут од општег значаја који могу да под једнаким условима користе сви или одређени учесници у саобраћају и који је надлежни орган прогласио као такав.

## БИЦИКЛИСТИЧКА СТАЗА

Бициклистичка стаза је пут намењен искључиво за кретање бицикала.

## БИЦИКЛИСТИЧКА ТРАКА

Бициклистичка трака је саобраћајна трака намењена искључиво за саобраћај бицикала, мопеда и лаких трицикала.





## АУТОПУТ

**Аутопут** је државни пут намењен искључиво за саобраћај мотоцикала, путничких возила, теретних возила и аутобуса, са или без прикључних возила, са физички одвојеним коловозним тракама за саобраћај из супротних смерова, са најмање две саобраћајне траке по смеру и једном зауставном траком за сваки смер, без укрштања у нивоу са другим путевима и железничким или трамвајским пругама, са потпуном контролом приступа, на који се може укључити или искључити само одређеним и посебно изграђеним јавним путем и као такав обележен прописаним саобраћајним знаком.





## ТРОТОАР

**Тротоар** је посебно уређен део пута поред коловоза намењен првенствено за кретање пешака.

## ПЕШАК

**Пешак** је лице које се креће по путу, односно које по путу сопственом снагом вуче или гура возило, ручна колица, дечје превозно средство, колица за немоћна лица или лице у дечјем превозном средству или лице у колицима за немоћна лица које покреће сопственом снагом или снагом мотора или лице које клизи клизаљкама, скијама, санкама или се вози на котуралкама, скејтборду и сл.






## ПЕШАЧКА ЗОНА



**Пешачка зона** је део пута, улица или део насеља по коме је дозвољен искључиво саобраћај пешака. Пешачка зона мора бити обележена прописаном саобраћајном сигнализацијом.





## МОТОПУТ

**Мотопут** је државни пут намењен искључиво за саобраћај мотоцикала, путничких возила, теретних возила и аутобуса, са или без прикључних возила и као такав обележен прописаним саобраћајним знаком.



## ПРЕЛАЗ ПУТА ПРЕКО ПРУГЕ

је место на којем се у истом нивоу укрштају пут и железничка или трамвајска пруга.

Учесници у саобраћају дужни су да се зауставе пред прелазом пута преко железничке пруге у истом нивоу ако је уређај за затварање саобраћаја спуштен или ако је тај уређај већ почео да се спушта, или ако се дају светлосни или звучни знаци који упозоравају да ће тај уређај почети да се спушта, односно да се прелазу пута преко железничке пруге приближава воз.





Пред прелазом пута преко железничке пруге у истом нивоу на коме су постављени светлосни саобраћајни знаци, учесници у саобраћају дужни су да се зауставе кад се појави **црвено трепћуће светло** или **црвено непрекидно светло**.

Учесници у саобраћају који прелазе преко железничке пруге у истом нивоу дужни су да то чине са потребном опрезношћу и кад светла на прелазу нису упаљена.

На прелазу пута преко железничке пруге у истом нивоу на коме **нема уређаја** за затварање саобраћаја **нити уређаја за давање знакова** којима се најављује приближавање воза, учесници у саобраћају могу да пређу преко железничке пруге тек пошто се претходно увере да пругом **не наилази воз** или неко друго возило које се креће по шинама.

## ОБИЛАЖЕЊЕ

Обилажење је пролажење учесника у саобраћају поред другог учесника у саобраћају који се **не помера**, објекта или препреке на коловозу.

## ПРЕТИЦАЊЕ

Претицање је пролажење учесника у саобраћају поред другог учесника у саобраћају **који се креће** коловозом у истом смеру.

## КОЛОВОЗ – (А)

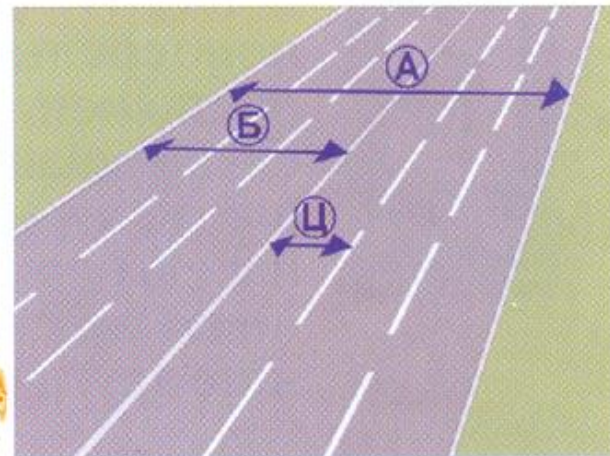
Коловоз је део пута намењен првенствено за кретање возила.

## КОЛОВОЗНА ТРАКА – (Б)

Коловозна трака је уздужни део коловоза намењен за саобраћај возила у једном смеру.

## САОБРАЋАЈНА ТРАКА – (Ц)

Саобраћајна трака је обележени уздужни део коловозне траке намењен за саобраћај једне колоне возила.







## ЗОНА УСПОРЕНОГ САОБРАЋАЈА

Зона успореног саобраћаја возила је део пута, улице или део насеља у коме коловоз користе пешаци и возила. Возач је обавезан да не омета кретање пешака и бициклиста, брзином кретања пешака, а највише **10 km/h**. Зона успореног саобраћаја мора бити обележена прописаном саобраћајном сигнализацијом.



## ЗОНА "30"

Зона "30" је део пута, улице или насеља у којој је брзина кретања возила ограничена до 30 km/h, и мора бити обележена прописаном саобраћајном сигнализацијом.





## ЗОНА ШКОЛЕ



Зона школе је део пута или улице, која се налази у непосредној близини школе, и као таква обележена је одговарајућом саобраћајном сигнализацијом. Брзина кретања возила у зони школе у насељу је ограничена до 30 km/h, а ван насеља до 50 km/h, у времену од 07,00 до 21,00, осим ако саобраћајним знаком време забране није другачије одређено.




## ПЕШАЧКО ОСТРВО

Пешачко острво је обележени или уздигнути део коловоза који је одређен за привремено задржавање пешака који прелазе преко коловоза, улазе или излазе из возила за јавни превоз путника.

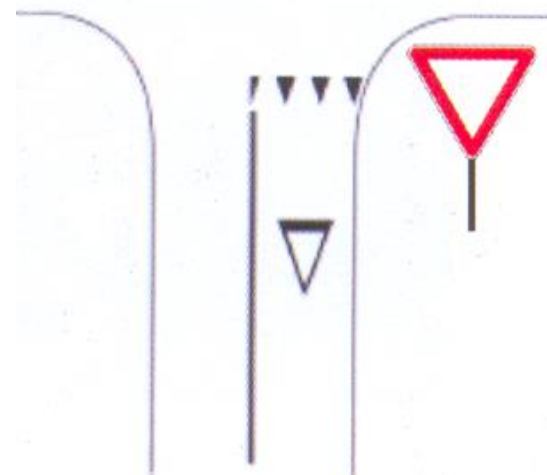
## Попречне ознаке су:

### ЛИНИЈА ЗАУСТАВЉАЊА

Неиспрекидана линија заустављања поставља се испред светлосног саобраћајног знака и на прилазу раскрсници са путем са првенством пролаза, где је постављен знак “обавезно заустављање” и означава место на коловозу непосредно пре кога возач мора да заустави возило.




Испрекидана линија заустављања поставља се на раскрсници, на путу са првенством пролаза, где је постављен знак “укрштање са путем са првенством пролаза” и означава место на коловозу на коме је возач дужан да уступи првенство возилима која се крећу путем на који наилази и да по потреби, заустави возило пре линије заустављања.




## КОСНИЦИ И ГРАНИЧНИЦИ

**Косник** означава место **затварања** и **отварања** саобраћајне траке.



**Граничник** означава део коловоза на коме је забрањен саобраћај због **уливања** саобраћаја са прилазног пута.






## ПЕШАЧКИ ПРЕЛАЗИ

Пешачки прелаз означава део површине коловоза намањен за прелаз пешака.


На коловозу испред пешачког прелаза који се налази у близини школе мора да стоји натпис “ШКОЛА”.

## ПРЕЛАЗ БИЦИКЛИСТИЧКЕ СТАЗЕ ПРЕКО КОЛОВОЗА

Прелаз бициклическе стазе преко коловоза је део површине коловоза намењен искључиво за прелаз бициклиста.



V-16



# ОСТАЈЕ ОЗНАКЕ НА КОЛОВОЗУ

V-17



V-18



V-19



V-20



V-23



V-23.1




V-21



V-22



V-22.1



V-23.2

**STOP**

V-25

**ШКОЛА ŠKOLA**

V-25.1

**BUS**

V-25.2

**TAXI**

V-25.3



V-25.4



V-25.5



V-25.6



V-26




V-26.1



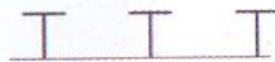
V-26.2



V-26.3



V-26.4



V-27



V-27.1



V-27.2